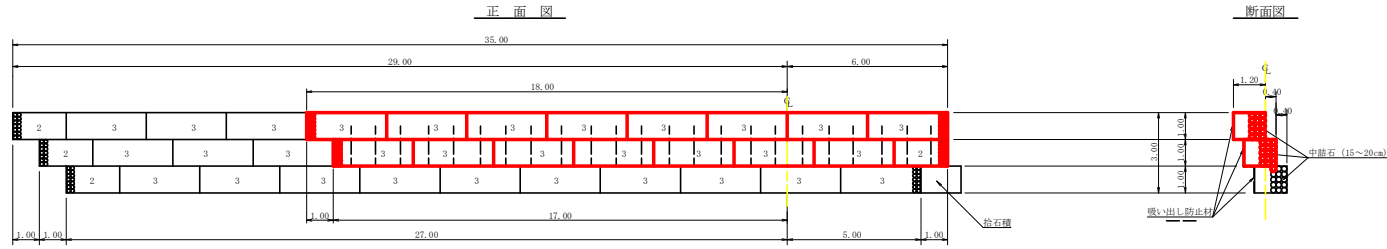


測点	NO	
水平距離	m	470.240.00, 470.404.00, 470.568.00
追加水平距離	m	467.124.00, 468.525.00, 469.926.00
垂直距離	m	420.684.00, 421.791.00, 422.898.00
追加垂直距離	m	418.004.00, 419.504.00, 421.004.00
勾配	%	
構造物高	m	
床面深	m	
計画高	m	

工事名	R2那林 覆田踏山(せり国) 那賀町桑ノ木谷 山腹工事		
路線名等	桑ノ木谷地区		
工事箇所	那賀郡那賀町桑ノ木谷		
図面名	山腹縦断面図		
縮尺	1/500	図面番号	2 / 4
会社名			
事業者名	徳島県南部総合県民局 農林水産部(那賀)		

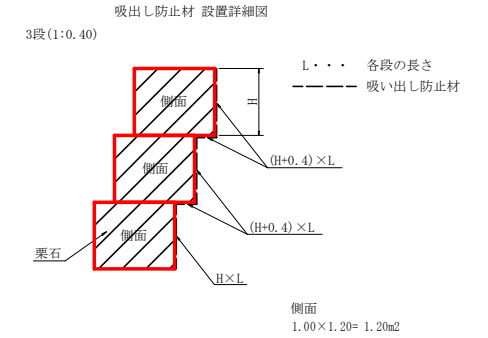


区分	総延長	中詰石		吸出し防止材		鉄筋D16 (L=1.50m)	箇所数		中詰栗石 (15~20)
		2.0m	3.0m	数量計算式	合計		縦貫土	軟弱土	
1段目	23.00	1.0	7.0	$1.40 \times 23.00 \div 1.20 \times 1.00$	32.40	53.82	23		
2段目	24.00		8.0	$1.40 \times 24.00 \div 1.20 \times 1.00$	34.80				
3段目	24.00		8.0	$1.40 \times 24.00 \div 1.20 \times 1.00$	34.80				
計	47.00	1.00	15.00		66.20	53.82	23本		51.22m ²

中詰栗石計算書

単体名：土留工

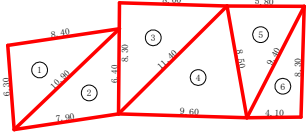
区分	計算基礎	仕積
1段目		
2段目	2.17x1.00	2.17
3段目	3.27x7.00	22.89
4段目	3.27x8.00	26.16
合計		51.22



工事名	R2那林 夏田山(セロ田) 那賀町桑ノ木谷 山腹工事		
路線名等	桑ノ木谷地区		
工事箇所	那賀郡那賀町桑ノ木谷		
図面名	構造図(土留工(鋼製トンネル))		
縮尺	1/100	図面番号	3 / 4
会社名			
事業者名	徳島県南部総合県民局 農林水産部(那賀)		

法枠工

法枠工展開図 (枠内植生基材吹付)



No	A	B	C	面積
1	6.30	8.40	10.90	26.37
2	10.90	6.40	7.90	24.98
3	8.30	8.00	11.40	33.19
4	11.40	9.60	8.50	39.88
5	8.50	5.80	9.40	24.29
6	9.40	4.10	8.30	17.00
合計				165.68

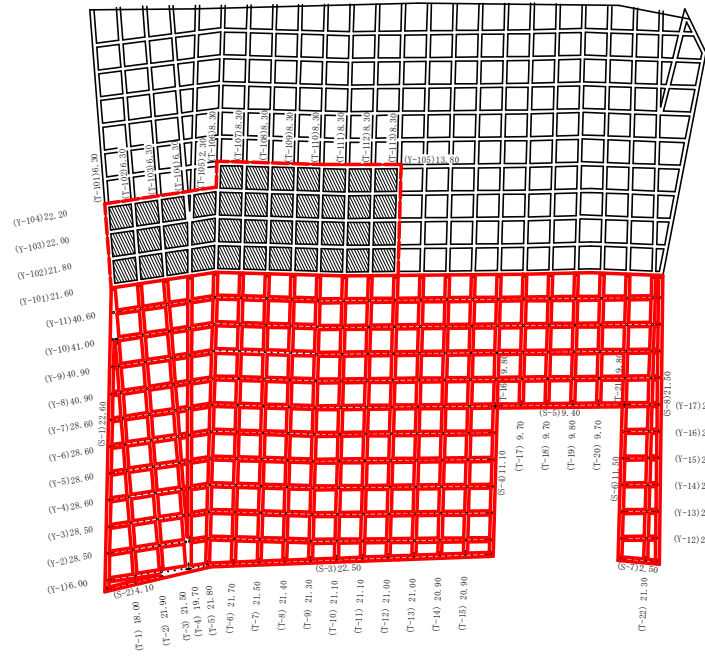
斜線部の枠内工は植生基材

記号	延長
T-101	6.30
T-102	6.30
T-103	6.30
T-104	6.30
T-105	2.30
T-106	8.30
T-107	8.30
T-108	8.30
T-109	8.30
T-110	8.30
T-111	8.30
T-112	8.30
T-113	8.30
計	93.90

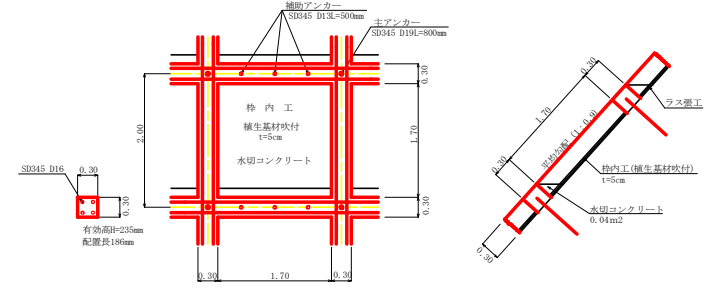
記号	延長	交点数	交点除延長
Y-101	21.60	12	18.00
Y-102	21.80	13	18.20
Y-103	22.00	12	18.40
Y-104	22.20	13	18.30
Y-105	13.80	8	11.40
合計	101.40	57	84.30

名称	単位	数量
縦架延長	m	93.90
横架延長	m	84.30
合計	m	178.20

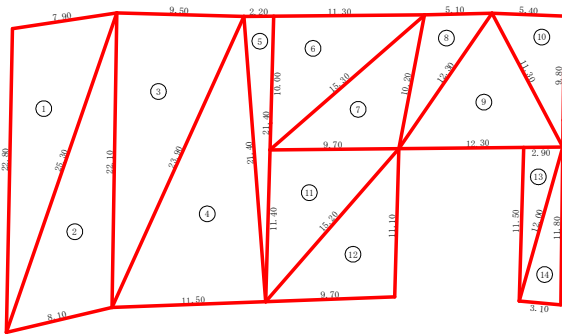
名称	計 算 式	単位	数量
法枠工面積	展開図より	m ²	165.68
吹面積	178.20×0.30	m ²	53.46
水切り面積	84.30×0.27	m ²	22.76
枠内数量	165.68-(53.46+22.76)	m ²	89.46



吹付法枠工詳細図 S=1/20
300×300×2000×2000



法枠工展開図



No	A	B	C	面積
1	22.80	7.90	25.30	88.89
2	25.30	8.10	22.10	86.88
3	22.10	9.30	23.90	104.96
4	23.90	11.50	21.40	122.96
5	21.40	2.20	21.40	23.51
6	10.00	11.30	15.30	56.48
7	15.30	9.70	10.20	48.65
8	10.20	5.10	12.30	25.46
9	12.30	12.30	11.30	61.73
10	11.30	5.40	9.80	26.45
11	11.40	9.70	15.20	55.26
12	15.20	9.70	11.10	53.73
13	11.50	2.90	12.00	16.65
14	12.00	3.10	11.80	18.25
合計				789.86

記号	延長
T-1	18.00
T-2	21.90
T-3	21.50
T-4	19.70
T-5	21.80
T-6	21.70
T-7	21.50
T-8	21.40
T-9	21.30
T-10	21.10
T-11	21.10
T-12	21.00
T-13	21.00
T-14	20.90
T-15	20.90
T-16	9.80
T-17	9.70
T-18	9.70
T-19	9.80
T-20	9.70
T-21	9.80
T-22	21.30
計	394.60

記号	延長	交点数	交点除延長	主アンカー	補助アンカー
Y-1	6.00	2	5.40	1	9
Y-2	28.30	15	24.00	15	45
Y-3	28.50	15	24.00	15	45
Y-4	28.60	15	24.10	15	46
Y-5	28.60	15	24.10	15	46
Y-6	28.60	15	24.10	15	46
Y-7	28.60	15	24.10	15	46
Y-8	40.90	22	34.30	22	64
Y-9	40.90	22	34.30	22	64
Y-10	41.00	22	34.40	22	63
Y-11	40.60	21	34.30	21	63
Y-12	2.50	1	2.20	1	4
Y-13	2.40	1	2.10	1	4
Y-14	2.40	1	2.10	1	4
Y-15	2.40	1	2.10	1	4
Y-16	2.30	1	2.00	1	4
Y-17	2.30	1	2.00	1	4
合計	355.10	185	299.60	185	560

記号	延長	主アンカー	補助アンカー
S-1	22.60	12	2
S-2	4.10	2	6
S-3	22.50	12	36
S-4	11.10	7	1
S-5	9.40	4	15
S-6	11.50	7	1
S-7	2.50	1	4
S-8	21.50	11	4
小計	105.20	56	61

名称	単位	数量
外周架延長	m	405.20
縦架延長	m	394.60
横架延長	m	299.60
合計	m	799.40

名称	規格	単位	数量
主アンカー	D19×800	本	241
補助アンカー	D13×500	本	621

名称	計 算 式	単位	数量
横架延長		m	299.60
水切り断面	0.40×0.20×2	m ³	0.04
水切り数量	299.60×0.04	m ³	11.98

名称	計 算 式	単位	数量
法枠工面積	展開図より	m ²	789.86
吹面積	799.40×0.30	m ²	239.82
水切り面積	299.60×0.27	m ²	80.89
枠内数量	789.86-(239.82+80.89)	m ²	469.15

工 種	規 格	単位	数 量
法枠工面積		m ²	789.86
法枠工組立筋付	300×300 2000×2000	m	799.40
法枠工筋	799.40×0.30×0.30	m ³	71.95
主アンカー	D19×800	本	241.00
補助アンカー	D13×500	本	621.00
水切りモルタル		m ³	11.98
枠内植生基材吹付工	1.5cm	m ²	538.61

工事名	紀那郡 夏田山(セロ山) 那賀町桑ノ木谷 山腹工事		
路線名等	桑ノ木谷地区		
工事箇所	那賀郡那賀町桑ノ木谷		
図面名	法枠工展開図		
縮尺	1/200	図面番号	4 / 4
会社名			
事業者名	徳島県南総合振興局 農林水産部(那賀)		